BADAN PUSAT STATISTIK
KABUPATEN SEMARANG



BOOKLET DESA LOPAIT DALAM ANGKA 2022

DESA CANTIK
DESA CINTA STATISTIK



BOOKLET DESA LOPAIT DALAM ANGKA 2022

BOOKLET
DESA LOPAIT DALAM ANGKA 2022

Ukuran Booklet : 17,6 cm x 25,00 cm

Jumlah Halaman: **xii + 60 halaman**

Naskah :

BPS Kabupaten Semarang

Penyunting :

BPS Kabupaten Semarang

Desain Kover oleh :

BPS Kabupaten Semarang

Ilustrasi Kover:

BPS Kabupaten Semarang

Penerbit :

© **BPS Kabupaten Semarang**

Dilarang mengumumkan, mendistribusikan, mengomunikasikan, dan/ atau menggandakan sebagian atau seluruh isi buku ini untuk tujuan komersil tanpa izin tertulis dari BPS Kabupaten Semarang.

TIM PENYUSUN

Penanggungjawab:

Ir. Sri Wiyadi, M.M.

Penyunting:

Lin Purwati, S.ST, M.Agb

Penulis:

Annie Yuliati, S.Si

Gambar Kulit*:*

Annie Yuliati, S.Si

Retabulasi:

Annie Yuliati, S.Si

SAMBUTAN KEPALA BPS KABUPATEN SEMARANG

Booklet Desa Lopait Dalam Angka Tahun 2022 merupakan publikasi dari hasil pembinaan Desa Cinta Statistik (Desa Cantik) selama periode tahun 2022. Booklet ini merupakan rintisan dan pioner dari publikasi statistik dalam lingkup desa yang komprehensif.

Publikasi ini berisi hasil Survei SDG's Desa Lopait tahun 2021 yang diinput menggunakan aplikasi Desa Cinta Statistik (Desa Cantik) dan Survei Potensi Desa tahun 2021. Buku ini diharapkan mampu menjadi alat ukur evaluasi pembangunan sekaligus menjadi bahan perencanaan pembangunan desa. Booklet ini terwujud berkat kerjasama dan dukungan dari berbagai pihak, baik dari pemerintah desa Lopait, pembina desa cantik kabupaten semarang dan bantuan dari pihak lainnya mulai dari kegiatan penyiapan pengumpulan dokumen sampai dengan pengolahan dan penyajian. Untuk itu, kepada semua pihak yang telah memberikan kontribusi, disampaikan penghargaan dan terima kasih.

Kritik dan saran dari pengguna data untuk kesempurnaan publikasi selanjutnya sangat diharapkan. Semoga booklet ini dapat bermanfaat bagi para konsumen data.

Ungaran, Desember 2022
Kepala Badan Pusat Statistik
Kabupaten Semarang,

Sri Wiyadi

SAMBUTAN KEPALA DESA LOPAIT

Booklet Desa Lopait Dalam Angka Tahun 2022 merupakan publikasi pertama yang menyentuh level desa. Desa Lopait sebagai salah satu Desa Cinta Statistik (Desa Cantik) di Kabupaten Semarang merasa bangga dan berbahagia atas terwujudnya booklet ini.

Adapun maksud dan tujuan penyusunan publikasi ini adalah :

1. Untuk memberikan informasi kepada semua pihak mengenai situasi dan kondisi wilayah Desa Lopait pada Tahun 2021 dalam bentuk angka.
2. Menyediakan data yang akurat sebagai bahan perencanaan, pengawasan, dan evaluasi pembangunan yang diperlukan di tingkat Desa.

Oleh karena itu kami berharap agar penerbitan booklet ini dapat dimanfaatkan oleh berbagai pihak secara optimal, khususnya para peneliti, perencana, dan pengambil keputusan serta konsumen data lainnya.

Akhirnya kami sampaikan terima kasih kepada semua pihak yang telah ikut membantu, sehingga publikasi ini dapat terwujud.

Tuntang, Desember 2022
Kepala Desa Lopait,



Budiono

DAFTAR ISI

Halaman/

Sambutan Kepala BPS Kabupaten Semarang …….. v

Sambutan Kepala Desa Lopait …… vii

Daftar Isi …….. ix

Daftar Tabel …….. xi

Bab 1. Pemerintahan …… 1

Bab 2. Penduduk …… 7

Bab 3. Pendidikan …… 19

Bab 4. Kesehatan …… 27

Bab 5. Perumahan …… 37

Bab 6. Perekonomian …… 51

DAFTAR TABEL

Tabel		Halaman
Tabel 1.1	Banyaknya RW (Rukun Warga) di Desa Lopait Tahun 2021	6
Tabel 1.2	Banyaknya RT (Rukun Tetangga) di Desa Lopait Tahun 2021	6
Tabel 2.1	Jumlah penduduk Desa Lopait Menurut Jenis Kelamin Tahun 2021	12
Tabel 2.2	Jumlah Penduduk Menurut Kelompok Umur di Desa Lopait Tahun 2021	12
Tabel 2.3	Jumlah Penduduk Menurut Status Perkawinan, Kelompok Umur dan Jenis Kelamin di Desa Lopait Tahun 2021	17
Tabel 2.4	Jumlah Keluarga di Desa Lopait Tahun 2021	18
Tabel 2.5	Jumlah Penduduk Menurut Kepemilikan Kartu Identitas di Desa Lopait Tahun 2021	18
Tabel 3.1	Fasilitas Pendidikan di Desa Lopait Tahun 2021	24
Tabel 3.2	Jumlah Penduduk Usia 5 Tahun ke Atas Menurut Partisipasi Sekolah di Desa Lopait Tahun 2021	24
Tabel 3.3	Jumlah Penduduk Usia 5 Tahun ke Atas Menurut Ijazah Tertinggi yang Dimiliki di Desa Lopait Tahun 2021	25
Tabel 4.1	Jumlah Penduduk Menurut Golongan Darah di Desa Lopait Tahun 2021	32
Tabel 4.2	Penyakit Kronis/Menahun Penduduk di Desa Lopait Tahun 2021	32
Tabel 4.3	Jumlah Penduduk Menurut Jenis Cacat di Desa Lopait Tahun 2021	33
Tabel 4.4	Jumlah Fasilitas Kesehatan di Desa Lopait Tahun 2021	35
Tabel 5.1	Status Penguasaan Bangunan Tempat Tinggal yang Ditempati di Desa Lopait Tahun 2021	42
Tabel 5.2	Jumlah Keluarga Menurut Luas Lantai di Desa Lopait Tahun 2021	42
Tabel 5.3	Jumlah Keluarga Menurut Jenis Lantai Terluas di Desa Lopait Tahun 2021	43

Tabel 5.4	Jumlah Keluarga Menurut Jenis Dinding Terluas di Desa Lopait Tahun 2021	44
Tabel 5.5	Jumlah Keluarga Menurut Jenis Atap Terluas di Desa Lopait Tahun 2021	44
Tabel 5.6	Jumlah Keluarga Menurut Sumber Air Minum di Desa Lopait Tahun 2021	45
Tabel 5.7	Jumlah Keluarga Menurut Cara Memperoleh Air Minum di Desa Lopait Tahun 2021	47
Tabel 5.8	Jumlah Keluarga Menurut Sumber Penerangan Utama di Desa Lopait Tahun 2021	47
Tabel 5.9	Jumlah Keluarga Menurut Bahan Bakar/Energi Utama untuk Memasak di Desa Lopait Tahun 2021	48
Tabel 5.10	Jumlah Keluarga Menurut Penggunaan Fasilitas Tempat Buang Air Besar di Desa Lopait Tahun 2021	49
Tabel 5.11	Jumlah Keluarga Menurut Jenis Kloset di Desa Lopait Tahun 2021	49
Tabel 5.12	Jumlah Keluarga Menurut Tempat Pembuangan Akhir Tinja di Desa Lopait Tahun 2021	50
Tabel 6.1	Jumlah Penduduk Usia 5 Tahun ke Atas Menurut Lapangan Usaha di Desa Lopait Tahun 2021	56
Tabel 6.2	Jumlah Tenaga Kerja Indonesia (TKI) di Desa Lopait Tahun 2021	58
Tabel 6.3	Produk Unggulan dan Wisata Komersil di Desa Lopait Tahun 2021	58
Tabel 6.4	Jumlah Fasilitas Ekonomi di Desa Lopait Tahun 2021	59
Tabel 6.5	Potensi Ekonomi di Desa Lopait Tahun 2021	60

BAB 1
PEMERINTAHAN

PEMERINTAHAN

Nama-Nama Dusun di Desa Lopait Tahun 2021

Dusun Gudang	RW 001	Dusun Celengan	RW 003
Dusun Lopait	RW 002	Dusun Calombo	RW 004

Banyaknya Rukun Tetangga (RT) di Desa Lopait Tahun 2021

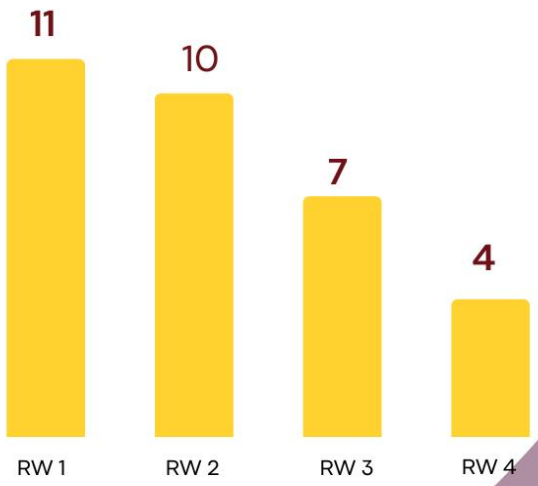



PEMERINTAHAN

Desa Lopait memiliki 4 (empat) Dusun, dimana masing-masing dusunnya memiliki satu RW (Rukun Warga). Sehingga jumlah RW di Desa Lopait juga berjumlah 4 (empat).

Rukun Tetangga (RT) di Desa Lopait berjumlah 32 (tigapuluh dua). Dusun Gudang memiliki sebelas RT, Dusun Lopait memiliki sepuluh RT, Dusun Celengan memiliki tujuh RT, dan Dusun Calombo memiliki empat RT.

Tabel 1.1 Banyaknya RW (Rukun Warga) di Desa Lopait Tahun 2021

Dusun	Jumlah RW
GUDANG	1
LOPAIT	1
CELENGAN	1
CALOMBO	1
Total	4

Sumber: Survei SDG's Desa Lopait 2021 yang dientri dengan Aplikasi Desa Cantik, kondisi Data pada Tanggal 3 Desember 2022

Tabel 1.2 Banyaknya RT (Rukun Tetangga) di Desa Lopait Tahun 2021

No.	Dusun	RW	Jumlah RT
1	GUDANG	001	11
2	LOPAIT	002	10
3	CELENGAN	003	7
4	CALOMBO	004	4
	Total		32

Sumber: Survei SDG's Desa Lopait 2021 yang dientri dengan Aplikasi Desa Cantik, Kondisi Data pada Tanggal 3 Desember 2022

BAB 2
PENDUDUK

PENDUDUK

Piramida Penduduk Desa Lopait Tahun 2021



LAKI-LAKI



PEREMPUAN

Jumlah Keluarga di Desa Lopait Tahun 2021

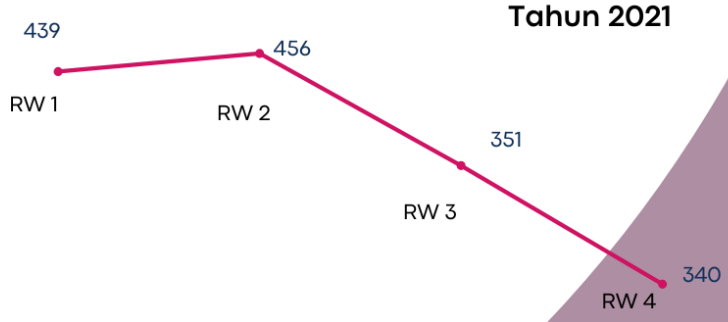



PENDUDUK

Jumlah penduduk Desa Lopait tahun 2021 sebanyak 4.533 jiwa. Dengan komposisi penduduk perempuan lebih banyak daripada penduduk laki-laki. Sebanyak 2.269 jiwa laki-laki dan 2.325 jiwa perempuan. Penduduk terbanyak ada di RW 002 Desa Lopait sebanyak 1.383 jiwa, sedangkan penduduk paling sedikit ada di RW 004, yaitu sebanyak 793 jiwa.

Penduduk usia 0-4 tahun terbanyak ada di RW 003, yaitu sebanyak 58 anak dengan komposisi 28 anak laki-laki dan 30 anak perempuan. Penduduk usia 5-9 Tahun terbanyak ada di RW 002, yaitu sebanyak 122 anak dengan komposisi 60 anak laki-laki dan 62 anak perempuan.

Sebagian besar penduduk Desa Lopait berusia 10-14 tahun, yaitu sejumlah 398 orang. Hal ini mengindikasikan penduduk usia muda masih mendominasi di Desa Lopait.

Jumlah keluarga di Desa Lopait pada tahun 2021 adalah 1.486 keluarga. Dimana mayoritas keluarga ada di RW 001 yaitu sebanyak 233 keluarga. RW 004 memiliki jumlah keluarga paling sedikit yaitu 240 keluarga.

Tabel 2.1 Jumlah penduduk Desa Lopait Menurut Jenis Kelamin Tahun 2021

RW	Laki-Laki	Perempuan	Jumlah
RW 001	546	695	1241
RW 002	730	715	1384
RW 003	538	577	1115
RW 004	455	338	793
Total	**2269**	**2325**	**4533**

Sumber: Survei SDG's Desa Lopait 2021 yang dientri dengan Aplikasi Desa Cantik, Kondisi Data pada Tanggal 3 Desember 2022

Tabel 2.2 Jumlah Penduduk Menurut Kelompok Umur di Desa Lopait Tahun 2021

RW	0-4 Tahun			5-9 Tahun		
	Laki-Laki	Perempuan	Jumlah	Laki-Laki	Perempuan	Jumlah
RW 001	29	26	55	45	66	111
RW 002	25	25	50	60	62	122
RW 003	28	30	58	42	50	92
RW 004	27	17	44	36	26	62
Total	**109**	**98**	**207**	**183**	**204**	**387**

Sumber: Survei SDG's Desa Lopait 2021 yang dientri dengan Aplikasi Desa Cantik, Kondisi Data pada Tanggal 3 Desember 2022

Lanjutan Tabel 2.2

RW	10-14 Tahun			15-19 Tahun		
	Laki-Laki	Perempuan	Jumlah	Laki-Laki	Perempuan	Jumlah
RW 001	58	67	125	55	61	116
RW 002	54	58	112	63	51	114
RW 003	47	46	93	39	47	86
RW 004	40	28	68	27	31	58
Total	**199**	**199**	**398**	**184**	**190**	**374**

Sumber: Survei SDG's Desa Lopait 2021 yang dientri dengan Aplikasi Desa Cantik,
Kondisi Data pada Tanggal 3 Desember 2022

Lanjutan Tabel 2.2

RW	20-24 Tahun			25-29 Tahun		
	Laki-Laki	Perempuan	Jumlah	Laki-Laki	Perempuan	Jumlah
RW 001	48	63	111	46	45	91
RW 002	59	51	110	47	50	97
RW 003	50	41	91	41	42	83
RW 004	34	30	64	53	29	82
Total	**191**	**185**	**376**	**187**	**166**	**353**

Sumber: Survei SDG's Desa Lopait 2021 yang dientri dengan Aplikasi Desa Cantik,
Kondisi Data pada Tanggal 3 Desember 20222

Lanjutan Tabel 2.2

RW	30-34 Tahun			35-39 Tahun		
	Laki-Laki	Perempuan	Jumlah	Laki-Laki	Perempuan	Jumlah
RW 001	45	47	92	42	56	98
RW 002	66	65	131	59	41	100
RW 003	45	50	95	41	41	82
RW 004	46	32	78	39	24	63
Total	**202**	**194**	**396**	**181**	**162**	**343**

Sumber: Survei SDG's Desa Lopait 2021 yang dientri dengan Aplikasi Desa Cantik,
Kondisi Data pada Tanggal 3 Desember 2022

Lanjutan Tabel 2.2

RW	40-44 Tahun			45-49 Tahun		
	Laki-Laki	Perempuan	Jumlah	Laki-Laki	Perempuan	Jumlah
RW 001	38	54	92	32	53	85
RW 002	45	64	109	60	41	101
RW 003	41	38	79	37	47	84
RW 004	34	33	67	23	15	38
Total	**158**	**189**	**347**	**152**	**156**	**308**

Sumber: Survei SDG's Desa Lopait 2021 yang dientri dengan Aplikasi Desa Cantik,
Kondisi Data pada Tanggal 3 Desember 2022

Lanjutan Tabel 2.2

RW	50-54 Tahun			55-59 Tahun		
	Laki-Laki	Perempuan	Jumlah	Laki-Laki	Perempuan	Jumlah
RW 001	30	39	69	20	40	60
RW 002	35	48	83	44	47	91
RW 003	43	43	86	28	39	67
RW 004	26	16	42	19	24	43
Total	**134**	**146**	**280**	**111**	**150**	**261**

Sumber: Survei SDG's Desa Lopait 2021 yang dientri dengan Aplikasi Desa Cantik,
Kondisi Data pada Tanggal 3 Desember 2022

Lanjutan Tabel 2.2

RW	60-64 Tahun			65-69 Tahun		
	Laki-Laki	Perempuan	Jumlah	Laki-Laki	Perempuan	Jumlah
RW 001	28	27	55	14	23	37
RW 002	34	32	66	19	21	40
RW 003	21	20	41	18	14	32
RW 004	23	15	38	12	12	24
Total	**106**	**94**	**200**	**63**	**70**	**133**

Sumber: Survei SDG's Desa Lopait 2021 yang dientri dengan Aplikasi Desa Cantik,
Kondisi Data pada Tanggal 3 Desember 2022

Lanjutan Tabel 2.2

RW	70-74 Tahun			75+ Tahun		
	Laki-Laki	Perempuan	Jumlah	Laki-Laki	Perempuan	Jumlah
RW 001	8	13	21	8	15	23
RW 002	9	10	19	22	17	39
RW 003	7	10	17	10	19	29
RW 004	9	1	10	7	5	12
Total	**33**	**34**	**67**	**47**	**56**	**103**

Sumber: Survei SDG's Desa Lopait 2021 yang dientri dengan Aplikasi Desa Cantik, Kondisi Data pada Tanggal 3 Desember 2022

Lanjutan Tabel 2.2

RW	Total Laki-Laki	Total Perempuan	Jumlah
RW 001	546	695	1241
RW 002	730	715	1384
RW 003	538	577	1115
RW 004	455	338	793
Total	**2269**	**2325**	**4533**

Sumber: Survei SDG's Desa Lopait 2021 yang dientri dengan Aplikasi Desa Cantik, Kondisi Data pada Tanggal 3 Desember 2022

Tabel 2.3 Jumlah Penduduk Menurut Status Perkawinan, Kelompok Umur dan Jenis Kelamin di Desa Lopait Tahun 2021

Status Perkawinan	< 19 Tahun			19-24 Tahun		
	Laki-Laki	**Perempuan**	**Jumlah**	**Laki-Laki**	**Perempuan**	**Jumlah**
Belum Kawin	636	649	1285	214	188	402
Cerai Hidup	0	0	0	0	2	2
Cerai Mati	1	0	1	0	0	0
Kawin/Nikah	1	1	2	16	39	55
Jumlah	**638**	**650**	**1288**	**230**	**229**	**459**

Sumber: Survei SDG's Desa Lopait 2021 yang dientri dengan Aplikasi Desa Cantik, Kondisi Data pada Tanggal 3 Desember 2022

Lanjutan Tabel 2.3

Status Perkawinan	25-30 Tahun			> 30 Tahun		
	Laki-Laki	**Perempuan**	**Jumlah**	**Laki-Laki**	**Perempuan**	**Jumlah**
Belum Kawin	135	49	184	111	50	161
Cerai Hidup	1	6	7	25	32	57
Cerai Mati	1	0	1	63	170	233
Kawin/Nikah	93	165	258	946	948	1894
Jumlah	**230**	**220**	**450**	**1145**	**1200**	**2345**

Sumber: Survei SDG's Desa Lopait 2021 yang dientri dengan Aplikasi Desa Cantik, Kondisi Data pada Tanggal 3 Desember 2022

Tabel 2.4 Jumlah Keluarga di Desa Lopait Tahun 2021

RW	Jumlah Keluarga
RW 001	439
RW 002	456
RW 003	351
RW 004	240
Total	**1486**

Sumber: Survei SDG's Desa Lopait 2021 yang dientri dengan Aplikasi Desa Cantik, Kondisi Data pada Tanggal 3 Desember 2022

Tabel 2.5 Jumlah Penduduk Menurut Kepemilikan Kartu Identitas di Desa Lopait Tahun 2021

RW	Kepemilikan Kartu Identitas				
	Tidak Memiliki	Akta Kelahiran	Kartu Pelajar	KTP	SIM
RW 001	0	6	1	1230	4
RW 002	1	1	0	1382	0
RW 003	0	1	1	1112	1
RW 004	0	0	0	792	1
Total	**1**	**8**	**2**	**4516**	**6**

Sumber: Survei SDG's Desa Lopait 2021 yang dientri dengan Aplikasi Desa Cantik, Kondisi Data pada Tanggal 3 Desember 2022

BAB 3
PENDIDIKAN

PENDIDIKAN

Jumlah Penduduk Usia 5 Tahun ke Atas yang Masih Sekolah di Desa Lopait Tahun 2021

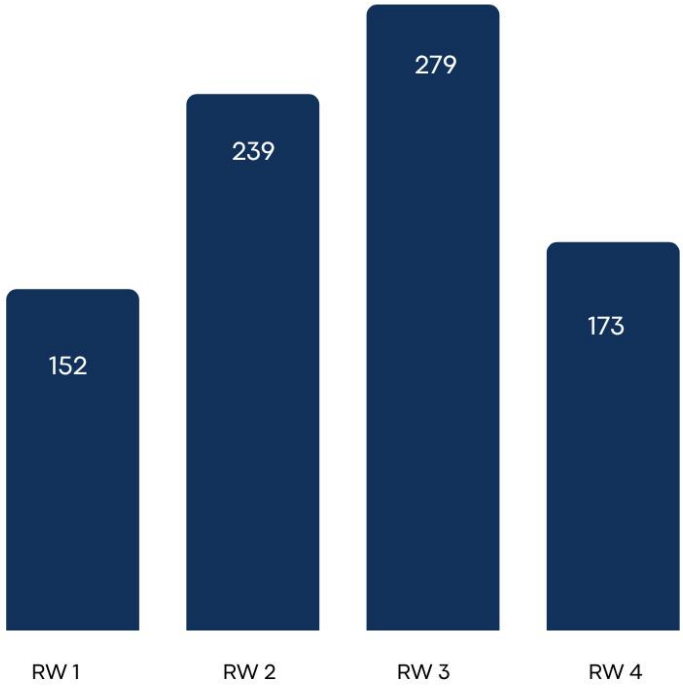

Prosentase Fasilitas Pendidikan di Desa Lopait Tahun 2021





PENDIDIKAN

Desa Lopait memiliki empat TK, dua Sekolah Dasar Negeri, dan satu MI swasta. Sebanyak 183 orang di Desa Lopait tidak/ belum pernah bersekolah, sebanyak 843 orang masih bersekolah dan 3.507 orang tidak bersekolah lagi.

Sebanyak 1.074 penduduk Desa Lopait memiliki ijazah SD sederajat, sebanyak 820 orang telah memiliki ijazah SMA sederajat. Dan terdapat delapan orang penduduk yang tamat S2/S3.

Tabel 3.1 Fasilitas Pendidikan di Desa Lopait Tahun 2021

No	Jenjang Pendidikan	Nama Sekolah	Status Sekolah	Dusun	RW	RT
1	TK	TK MIFTAHUL HUDA 1	Swasta	LOPAIT	001	002
2	TK	TK MIFTAHUL HUDA 2	Swasta	Gudang	003	007
3	TK	TK ABA	Swasta	CELENGAN	002	010
4	TK	PERMATA HATI	Swasta	LOPAIT	001	011
5	SD/MI	SDN 01	Negeri	Gudang	003	007
6	SD/MI	SDN 02	Negeri	Gudang	003	002
7	SD/MI	MI MIFTAHUL HUDA	Swasta	LOPAIT	001	003

Sumber: Survei SDG's Desa Lopait 2021 yang dientri dengan Aplikasi Desa Cantik, Kondisi Data pada Tanggal 3 Desember 2022

Tabel 3.2 Jumlah Penduduk Usia 5 Tahun ke Atas Menurut Partisipasi Sekolah di Desa Lopait Tahun 2021

RW	**Partisipasi Sekolah**		
	Tidak/belum pernah sekolah	**Masih sekolah**	**Tidak bersekolah lagi**
RW 001	32	152	1057
RW 002	76	239	1069
RW 003	30	279	806
RW 004	45	173	575
Total	**183**	**843**	**3507**

Sumber: Survei SDG's Desa Lopait 2021 yang dientri dengan Aplikasi Desa Cantik, Kondisi Data pada Tanggal 3 Desember 2022

Tabel 3.3 Jumlah Penduduk Usia 5 Tahun ke Atas Menurut Ijazah Tertinggi yang Dimiliki di Desa Lopait Tahun 2021

RW	Ijazah Tertinggi yang Dimiliki						
	Tidak punya ijazah	**SD/sederajat**	**SMP/sederajat**	**SMA/sederajat**	**D1/D2/D3**	**D4/S1**	**S2/S3**
RW 001	782	148	101	177	12	18	3
RW 002	569	375	227	195	12	6	0
RW 003	273	282	177	286	32	60	5
RW 004	178	269	171	162	11	2	0
RW 005	**1802**	**1074**	**676**	**820**	**67**	**86**	**8**

Sumber: Survei SDG's Desa Lopait 2021 yang dientri dengan Aplikasi Desa Cantik,
Kondisi Data pada Tanggal 3 Desember 2022

BAB 4
KESEHATAN

KESEHATAN

Persentase Fasilitas Kesehatan di Desa Lopait Tahun 2021

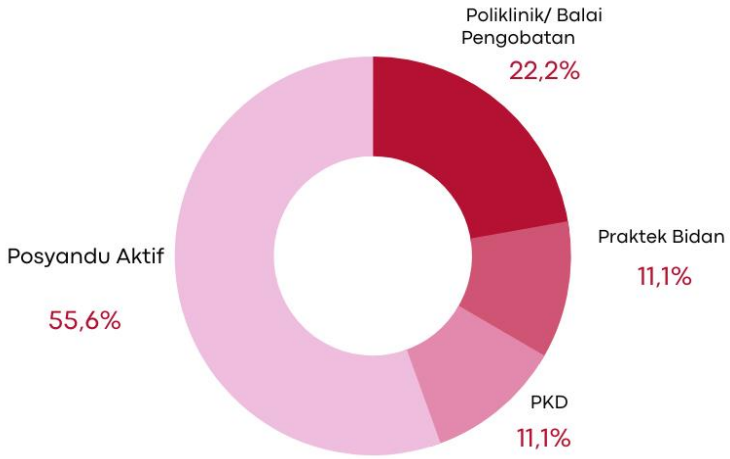

Penyakit Kronis/ Menahun Penduduk di Desa Lopait Tahun 2021

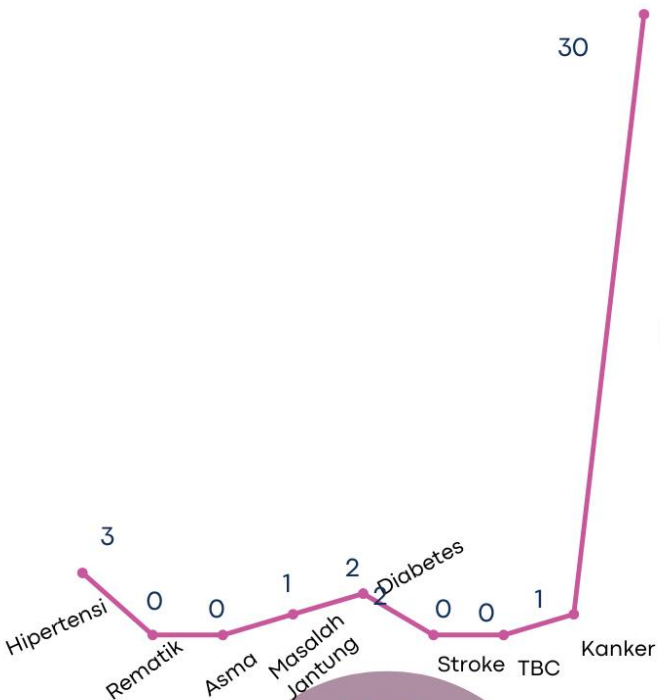



KESEHATAN

Sebagian besar penduduk Desa Lopait tidak mengetahui jenis golongan darannya sendiri. Hanya satu orang di RW 001 yang mengetahui golongan darahnya, yaitu O..

Penyakit kronis yang banyak dialami warga Desa Lopait adalah lainnya meliputi gagal ginjal, paru-paru flek, dan sejenisnya, yaitu 30 orang penderita. 3 orang mengalami hipertensi, 2 orang mengalami diabetes, 1 orang penderita kanker dan 1 orang menderita masalah jantung.

Desa Lopait memiliki dua klinik, satu praktek bidan dan satu PKD. Yang kesemuanya pada tahun 2021 beroperasi untuk memberikan pelayanan Kesehatan kepada seluruh masyarakat.

Tabel 4.1 Jumlah Penduduk Menurut Golongan Darah di Desa Lopait Tahun 2021

RW	Golongan Darah				
	A	B	AB	O	Tidak Tahu
RW 001	0	0	0	1	1240
RW 002	0	0	0	0	1384
RW 003	0	0	0	0	1115
RW 004	0	0	0	0	793
Total	**0**	**0**	**0**	**1**	**4532**

Sumber: Survei SDG's Desa Lopait 2021 yang dientri dengan Aplikasi Desa Cantik, Kondisi Data pada Tanggal 3 Desember 2022

Tabel 4.2 Penyakit Kronis/Menahun Penduduk di Desa Lopait Tahun 2021

RW	Penyakit Kronis/Menahun				
	Hipertensi (tekanan darah tinggi)	Rematik	Asma	Masalah jantung	Diabetes (kencing manis)
RW 001	2	0	0	0	0
RW 002	0	0	0	1	1
RW 003	0	0	0	0	1
RW 004	1	0	0	0	0
Total	**3**	**0**	**0**	**1**	**2**

Sumber: Survei SDG's Desa Lopait 2021 yang dientri dengan Aplikasi Desa Cantik, Kondisi Data pada Tanggal 3 Desember 2022

Lanjutan Tabel 4.2

RW	Penyakit Kronis/Menahun			
	Tuberculosis (TBC)	Stroke	Kanker atau tumor ganas	Lainnya (gagal ginjal, paru-paru flek, dan sejenisnya)
RW 001	0	0	1	0
RW 002	0	0	0	29
RW 003	0	0	0	1
RW 004	0	0	0	0
Total	**0**	**0**	**1**	**30**

Sumber: Survei SDG's Desa Lopait 2021 yang dientri dengan Aplikasi Desa Cantik, Kondisi Data pada Tanggal 3 Desember 2022

Tabel 4.3 Jumlah Penduduk Menurut Jenis Cacat di Desa Lopait Tahun 2021

RW	Jenis Cacat			
	Tidak cacat	Tuna daksa/cacat tubuh	Tuna netra/buta	Tuna rungu
RW 001	1232	2	1	2
RW 002	1380	4	0	0
RW 003	1115	0	0	0
RW 004	792	0	0	0
RW 005	**4519**	**6**	**1**	**2**

Sumber: Survei SDG's Desa Lopait 2021 yang dientri dengan Aplikasi Desa Cantik, Kondisi Data pada Tanggal 3 Desember 2022

Lanjutan Tabel 4.3

RW	Jenis Cacat			
	Tuna wicara	Tuna rungu & wicara	Tuna netra & cacat tubuh	Tuna netra, rungu, & wicara
RW 001	0	1	0	0
RW 002	0	0	0	0
RW 003	0	0	0	0
RW 004	0	0	0	0
Total	**0**	**1**	**0**	**0**

Sumber: Survei SDG's Desa Lopait 2021 yang dientri dengan Aplikasi Desa Cantik,
Kondisi Data pada Tanggal 3 Desember 20222

Lanjutan Tabel 4.3

RW	Jenis Cacat			
	Tuna rungu, wicara, netra, & cacat tubuh	Cacat mental retardasi	Mantan penderita gangguan jiwa	Cacat fisik & mental
RW 001	0	1	1	1
RW 002	0	0	0	0
RW 003	0	0	0	0
RW 004	0	0	0	1
Total	**0**	**1**	**1**	**2**

Sumber: Survei SDG's Desa Lopait 2021 yang dientri dengan Aplikasi Desa Cantik,
Kondisi Data pada Tanggal 3 Desember 2022

Tabel 4.4 Jumlah Fasilitas Kesehatan di Desa Lopait Tahun 2021

Jenis Fasilitas Kesehatan	Jumlah
Jumlah poliklinik/balai pengobatan	2
Jumlah tempat praktek bidan	1
Jumlah poskesdes (pos kesehatan desa)	1

Sumber: Survei Potensi Desa Tahun 2021

BAB 5
PERUMAHAN

PERUMAHAN

Jumlah Bangunan Tempat Tinggal yang Ditempati Menurut Status Penguasaan Milik Sendiri di Desa Lopait Tahun 2021

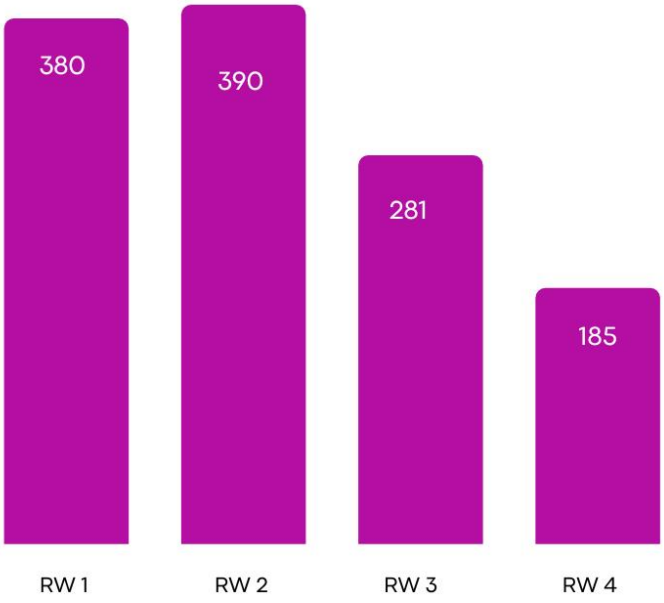

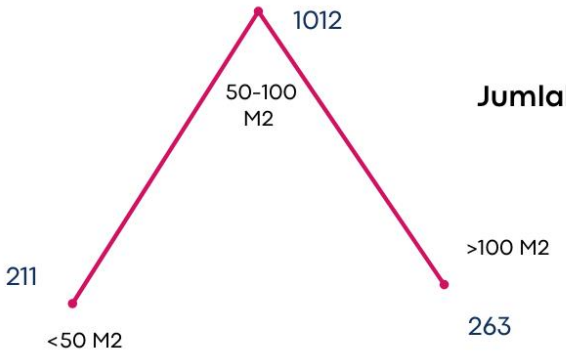

Jumlah Keluarga Menurut Luas Lantai di Desa Lopait Tahun 2021



PERUMAHAN

Mayoritas bangunan tempat tinggal di Desa Lopait berstatus milik sendiri, yaitu sebanyak 1.236 bangunan. Tempat tinggal bebas sewa sebanyak 31 bangunan, 186 berstatus lainnya, 16 kontrak/ sewa dan 17 rumah dinas.

Sebagian besar warga di Lopait menempati rumah berukuran 50-100 meter persegi. Dimana Jenis dinding terluar dari bangunan tempat tinggal masyarakat Lopait terbuat dari tembok. Mayoritas warga Lopait menggunakan genteng tanah liat sebagai atap terluas rumah mereka.

Sumber air minum utama penduduk Desa Lopait bersumber dari leding meteran. Dimana 191 keluarga di Lopait memperoleh air minum secara berlangganan. Sedangkan untuk sumber penerangan, mayoritas warga sudah menggunakan listrik PLN.

Sebagian besar warga menggunakan gas 3 Kg sebagai bahan bakar utama untuk memasak. Mayoritas keluarga sudah memiliki fasilitas buang air besar sendiri, dimana Sebagian besar kloset sudah menggunakan leher angsa. Dengan pembuangan akhir tinja berupa tangki septik.

Tabel 5.1 Status Penguasaan Bangunan Tempat Tinggal yang Ditempati di Desa Lopait Tahun 2021

RW	Status penguasaan bangunan tempat tinggal				
	Milik Sendiri	Kontrak/Sewa	Bebas Sewa	Dinas	Lainnya
RW 001	380	5	25	1	28
RW 002	390	3	2	15	46
RW 003	281	7	3	1	59
RW 004	185	1	1	0	53
Total	**1236**	**16**	**31**	**17**	**186**

Sumber: Survei SDG's Desa Lopait 2021 yang dientri dengan Aplikasi Desa Cantik, Kondisi Data pada Tanggal 3 Desember 2022

Tabel 5.2 Jumlah Keluarga Menurut Luas Lantai di Desa Lopait Tahun 2021

RW	Luas Lantai		
	< 50 m2	50-100 m2	> 100 m2
RW 001	60	295	84
RW 002	69	333	54
RW 003	46	228	77
RW 004	36	156	48
Total	**211**	**1012**	**263**

Sumber: Survei SDG's Desa Lopait 2021 yang dientri dengan Aplikasi Desa Cantik, Kondisi Data pada Tanggal 3 Desember 2022

Tabel 5.3 Jumlah Keluarga Menurut Jenis Lantai Terluas di Desa Lopait Tahun 2021

RW	Jenis Lantai Terluas				
	Marmer/ Granit	Keramik	Parket/ Vinil/Permadani	Ubin/ Tegel/Teraso	Kayu/Papan Kualitas Tinggi
RW 001	2	285	1	59	0
RW 002	1	280	1	38	4
RW 003	2	220	5	67	0
RW 004	4	142	0	36	1
RW 005	**9**	**927**	**7**	**200**	**5**

Sumber: Survei SDG's Desa Lopait 2021 yang dientri dengan Aplikasi Desa Cantik, Kondisi Data pada Tanggal 3 Desember 2022

Lanjutan Tabel 5.3

RW	Jenis Lantai Terluas				
	Semen/Bata Merah	Bambu	Kayu/ Papan Kualitas Rendah	Tanah	Lainnya
RW 001	70	0	0	9	13
RW 002	111	0	0	0	21
RW 003	40	0	1	0	16
RW 004	48	0	0	0	9
Total	**269**	**0**	**1**	**9**	**59**

Sumber: Survei SDG's Desa Lopait 2021 yang dientri dengan Aplikasi Desa Cantik, Kondisi Data pada Tanggal 3 Desember 2022

Tabel 5.4 Jumlah Keluarga Menurut Jenis Dinding Terluas di Desa Lopait Tahun 2021

RW	Jenis Dinding Terluas						
	Tembok	Plesteran Anyaman Bambu/Kawat	Kayu	Anyaman Bambu	Batang Kayu	Bambu	Lainnya
RW 001	647	0	12	0	0	0	4
RW 002	467	0	19	0	0	2	9
RW 003	330	0	21	0	0	2	1
RW 004	231	0	8	0	0	1	0
RW 005	**1675**	**0**	**60**	**0**	**0**	**5**	**14**

Sumber: Survei SDG's Desa Lopait 2021 yang dientri dengan Aplikasi Desa Cantik, Kondisi Data pada Tanggal 3 Desember 2022

Tabel 5.5 Jumlah Keluarga Menurut Jenis Atap Terluas di Desa Lopait Tahun 2021

RW	Jenis Atap Terluas				
	Beton/Genteng Beton	Genteng Keramik	Genteng Metal	Genteng Tanah Liat	Asbes
RW 001	0	0	0	428	4
RW 002	1	0	1	450	0
RW 003	0	0	0	351	0
RW 004	1	1	0	232	0
RW 005	**2**	**1**	**1**	**1461**	**4**

Sumber: Survei SDG's Desa Lopait 2021 yang dientri dengan Aplikasi Desa Cantik, Kondisi Data pada Tanggal 3 Desember 2022

Lanjutan Tabel 5.5

RW	Jenis Atap Terluas				
	Seng	Sirap	Bambu	Jerami/Ijuk/Daun Daunan/Rumbia	Lainnya
RW 001	0	0	0	1	6
RW 002	0	0	0	0	4
RW 003	0	0	0	0	0
RW 004	0	0	0	0	6
Total	**0**	**0**	**0**	**1**	**16**

Sumber: Survei SDG's Desa Lopait 2021 yang dientri dengan Aplikasi Desa Cantik, Kondisi Data pada Tanggal 3 Desember 2022

Tabel 5.6 Jumlah Keluarga Menurut Sumber Air Minum di Desa Lopait Tahun 2021

RW	Sumber Air Minum			
	Air Kemasan Bermerk	Air Isi Ulang	Leding Meteran	Leding Eceran
RW 001	0	0	109	1
RW 002	1	1	238	12
RW 003	0	0	117	6
RW 004	0	0	111	0
Total	**1**	**1**	**575**	**19**

Sumber: Survei SDG's Desa Lopait 2021 yang dientri dengan Aplikasi Desa Cantik, Kondisi Data pada Tanggal 3 Desember 2022

Lanjutan Tabel 5.6

RW	Sumber Air Minum			
	Sumur Bor/Pompa	Sumur Terlindung	Sumur Tak Terlindung	Mata Air Terlindung
RW 001	218	90	2	11
RW 002	203	1	0	0
RW 003	59	140	0	21
RW 004	2	122	0	1
RW 005	**482**	**353**	**2**	**33**

Sumber: Survei SDG's Desa Lopait 2021 yang dientri dengan Aplikasi Desa Cantik, Kondisi Data pada Tanggal 3 Desember 2022

Lanjutan Tabel 5.6

RW	Sumber Air Minum			
	Mata Air Tak Terlindung	Air Sungai/ Danau/Waduk	Air Hujan	lainnya
RW 001	5	0	0	3
RW 002	0	0	0	0
RW 003	0	3	0	5
RW 004	0	3	0	1
Total	**5**	**6**	**0**	**9**

Sumber: Survei SDG's Desa Lopait 2021 yang dientri dengan Aplikasi Desa Cantik, Kondisi Data pada Tanggal 3 Desember 2022

Tabel 5.7 Jumlah Keluarga Menurut Cara Memperoleh Air Minum di Desa Lopait Tahun 2021

RW	Cara Memperoleh Air Minum		
	Membeli Eceran	Langganan	Tidak Membeli
RW 001	2	3	434
RW 002	0	138	318
RW 003	9	6	336
RW 004	0	44	196
RW 005	**11**	**191**	**1284**

Sumber: Survei SDG's Desa Lopait 2021 yang dientri dengan Aplikasi Desa Cantik, Kondisi Data pada Tanggal 3 Desember 2022

Tabel 5.8 Jumlah Keluarga Menurut Sumber Penerangan Utama di Desa Lopait Tahun 2021

RW	Sumber Penerangan Utama		
	Listrik PLN	Listrik Non PLN	Bukan Listrik
RW 001	436	3	0
RW 002	455	1	0
RW 003	351	0	0
RW 004	239	1	0
Total	**1481**	**5**	**0**

Sumber: Survei SDG's Desa Lopait 2021 yang dientri dengan Aplikasi Desa Cantik, Kondisi Data pada Tanggal 3 Desember 2022

Tabel 5.9 Jumlah Keluarga Menurut Bahan Bakar/Energi Utama untuk Memasak di Desa Lopait Tahun 2021

RW	Bahan Bakar/Energi Utama untuk Memasak				
	Listrik	Gas >3 kg	Gas 3 kg	Gas Kota/Biogas	Minyak Tanah
RW 001	0	53	355	0	0
RW 002	1	13	430	0	0
RW 003	0	0	347	0	0
RW 004	1	1	237	0	0
RW 005	**2**	**67**	**1369**	**0**	**0**

Sumber: Survei SDG's Desa Lopait 2021 yang dientri dengan Aplikasi Desa Cantik, Kondisi Data pada Tanggal 3 Desember 2022

Lanjutan Tabel 5.9

RW	Bahan Bakar/Energi Utama untuk Memasak			
	Briket	Arang	Kayu Bakar	Tidak Memasak di Rumah
RW 001	0	0	30	1
RW 002	0	0	12	0
RW 003	0	0	4	0
RW 004	0	0	1	0
RW 005	**0**	**0**	**47**	**1**

Sumber: Survei SDG's Desa Lopait 2021 yang dientri dengan Aplikasi Desa Cantik, Kondisi Data pada Tanggal 3 Desember 2022

Tabel 5.10 Jumlah Keluarga Menurut Penggunaan Fasilitas Tempat Buang Air Besar di Desa Lopait Tahun 2021

RW	Fasilitas Tempat Buang Air Besar			
	Sendiri	Bersama	Umum	Tidak Ada
RW 001	431	5	1	2
RW 002	453	2	0	1
RW 003	348	2	0	1
RW 004	239	1	0	0
RW 005	**1471**	**10**	**1**	**4**

Sumber: Survei SDG's Desa Lopait 2021 yang dientri dengan Aplikasi Desa Cantik, Kondisi Data pada Tanggal 3 Desember 2022

Tabel 5.11 Jumlah Keluarga Menurut Jenis Kloset di Desa Lopait Tahun 2021

RW	Jenis Kloset			
	Leher Angsa	Plengsengan	Cemplung/Cubluk	Tidak Pakai
RW 001	437	0	0	2
RW 002	455	0	0	1
RW 003	350	0	0	1
RW 004	240	0	0	0
RW 005	1482	0	0	4

Sumber: Survei SDG's Desa Lopait 2021 yang dientri dengan Aplikasi Desa Cantik, Kondisi Data pada Tanggal 3 Desember 2022

Tabel 5.12 Jumlah Keluarga Menurut Tempat Pembuangan Akhir Tinja di Desa Lopait Tahun 2021

RW	Tempat Pembuangan Akhir Tinja					
	Tangki	SPAL	Lubang Tanah	Kolam/Sawah/ Sungai/Danau/laut	Pantai/Tanah Lapang/Kebun	Lainnya
RW 001	430	1	4	2	0	2
RW 002	368	0	54	32	1	1
RW 003	316	0	10	24	0	1
RW 004	196	0	2	42	0	0
RW 005	**1310**	**1**	**70**	**100**	**1**	**4**

Sumber: Survei SDG's Desa Lopait 2021 yang dientri dengan Aplikasi Desa Cantik, Kondisi Data pada Tanggal 3 Desember 2022

BAB 6
PEREKONOMIAN

PEREKONOMIAN

Prosentase Fasilitas Ekonomi di Desa Delik Tahun 2021

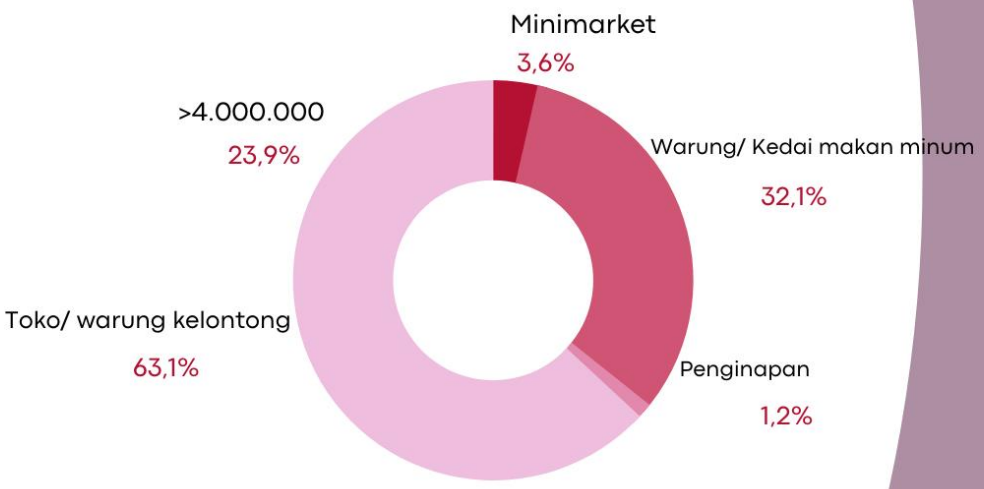

Jumlah Tenaga Kerja Indonesia (TKI) di Desa Lopait Tahun 2021

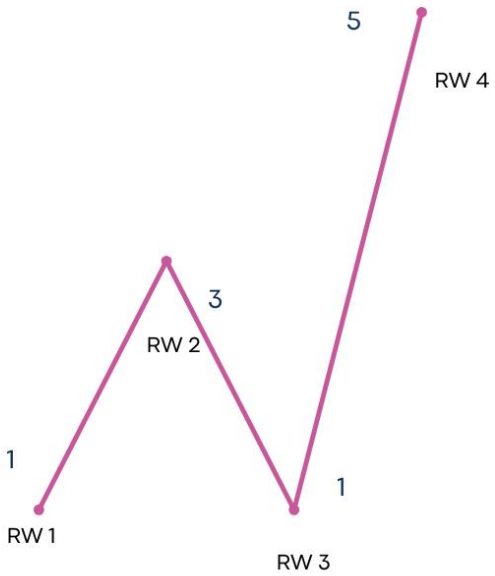



PEREKONOMIAN

Mayoritas penduduk Desa Lopait merupakan berusaha pada sektor perdagangan, yaitu sebanyak 232 orang. Penduduk yang bekerja pada sektor industri pengolahan sebesar 113 orang. TKI dari Desa Lopait berjumlah 5 orang pada tahun 2021.

Keberadaan produk unggulan Desa Lopait, yaitu olahan jamu gendong telah memberikan dampak positif terhadap perekonomian warga. Lopait juga memiliki destinasi wisata rekreasi yaitu Saloka yang telah menambah kesempatan warga untuk berusaha pada sektor-sektor pendukung pariwisata diantaranya jasa akomodasi, penyediaan makan dan minum serta perdangan.

Tabel 6.1 Jumlah Penduduk Usia 5 Tahun ke Atas Menurut Lapangan Usaha di Desa Lopait Tahun 2021

RW	Pekerjaan Menurut Lapangan Usaha				
	Pertanian tanaman padi & palawija	Hortikultura	Perkebunan	Perikanan tangkap	Perikanan budidaya
RW 001	12	0	1	0	0
RW 002	19	0	0	1	0
RW 003	7	0	0	0	0
RW 004	10	0	3	88	0
RW 005	**48**	**0**	**4**	**89**	**0**

Sumber: Survei SDG's Desa Lopait 2021 yang dientri dengan Aplikasi Desa Cantik, Kondisi Data pada Tanggal 3 Desember 2022

Lanjutan Tabel 6.1

RW	Pekerjaan Menurut Lapangan Usaha				
	Peternakan	Kehutanan & pertanian lainnya	Pertambangan/ penggalian	Industri pengolahan	Listrik & gas
RW 001	0	3	0	7	0
RW 002	0	2	0	40	0
RW 003	0	1	2	11	0
RW 004	0	0	2	55	1
RW 005	**0**	**6**	**4**	**113**	**1**

Sumber: Survei SDG's Desa Lopait 2021 yang dientri dengan Aplikasi Desa Cantik, Kondisi Data pada Tanggal 3 Desember 2022

Lanjutan Tabel 6.1

RW	Pekerjaan Menurut Lapangan Usaha				
	Bangunan/ kontruksi	Perdagangan	Hotel & rumah makan	Transportasi & pergudangan	Informasi & komunikasi
RW 001	5	50	2	1	1
RW 002	0	59	0	0	0
RW 003	0	71	2	0	0
RW 004	0	52	0	0	0
RW 005	**5**	**232**	**4**	**1**	**1**

Sumber: Survei SDG's Desa Lopait 2021 yang dientri dengan Aplikasi Desa Cantik, Kondisi Data pada Tanggal 3 Desember 2022

Lanjutan Tabel 6.1

RW	Pekerjaan Menurut Lapangan Usaha					
	Keuangan & asuransi	Jasa pendidikan	Jasa kesehatan	Jasa kemasyarakatan, pemerintah, & perorangan	Pemulung	Lainnya
RW 001	0	6	0	10	1	153
RW 002	0	3	0	0	0	244
RW 003	2	10	4	3	0	389
RW 004	0	2	0	0	0	99
RW 005	**2**	**21**	**4**	**13**	**1**	**885**

Sumber: Survei SDG's Desa Lopait 2021 yang dientri dengan Aplikasi Desa Cantik, Kondisi Data pada Tanggal 3 Desember 2022

Tabel 6.2 Jumlah Tenaga Kerja Indonesia (TKI) di Desa Lopait Tahun 2021

RW	Jumlah TKI
RW 001	1
RW 002	3
RW 003	1
RW 004	5
Total	**10**

Sumber: Survei SDG's Desa Lopait 2021 yang dientri dengan Aplikasi Desa Cantik, Kondisi Data pada Tanggal 3 Desember 2022

Tabel 6.3 Produk Unggulan dan Wisata Komersil di Desa Lopait Tahun 2021

Nama Produk Unggulan dan Wisata Komersil	**Keberadaan**
Keberadaan produk barang unggulan/utama di desa/kelurahan	Ada
Produk unggalan makanan	Jamu gendong
Produk unggalan non makanan	-
Keberadaan Daya Tarik Wisata Komersial	Ada
Jumlah Kebun Binatang	-
Jumlah Wisata Tirta	-
Jumlah Agrowisata	-
Jumlah Wisata Budaya	-
Jumlah Taman Rekreasi	1
Jumlah Wisata Alam	-
Jumlah Wisata Lainnya	-

Sumber: Survei Potensi Desa Tahun 2021

Tabel 6.4 Jumlah Fasilitas Ekonomi di Desa Lopait Tahun 2021

Jenis Fasilitas Ekonomi	Jumlah
Jumlah kelompok pertokoan	0
Jumlah pasar dengan bangunan permanen	0
Jumlah pasar dengan bangunan semi permanen	0
Jumlah pasar tanpa bangunan	0
Jumlah minimarket/swalayan/ supermarket	3
Jumlah restoran/rumah makann	0
Jumlah warung/kedai makanan minuman	27
Jumlah hotel	0
Jumlah penginapan	1
Jumlah toko/warung kelontong	53

Sumber: Survei Potensi Desa Tahun 2021

Tabel 6.8 Potensi Ekonomi di Desa Lopait Tahun 2021

Jenis Potensi Ekonomi	Jumlah
Industri mikro dan kecil kulit, dan barang dari kulit (tas, sepatu, sandal, dll.)	0
Industri mikro dan kecil furnitur dari kayu, rotan/bambu, plastik, logam (meja, kursi, tempat tidur, lemari, dll)	3
Industri mikro dan kecil barang logam, bukan mesin dan peralatannya (teralis, pagar, sabit, pisau, dll	4
Industri mikro dan kecil tekstil (kain ulos, kain songket, kain tenun, dan percetakan batik, dll)	0
Industri mikro dan kecil pakaian jadi (konveksi, pakaian, kemeja, rok, celana, mukena bordir)	4
Industri mikro dan kecil barang galian bukan logam/industri gerabah/ keramik/batu bata (genteng, batu bata, porselin, dll	2
Industri mikro dan kecil kayu, barang dari kayu, barang anyaman dari bambu, rotan dan sejenisnya (reng kayu, papan, dll	1
Industri mikro dan kecil makanan (pengolahan dan pengawetan daging, ikan, buah,sayuran, minyak dan lemak, susu, dll	10
Industri mikro dan kecil minuman (minuman kemasan, air mineral, air isi ulang, sopi dll)	1
Industri mikro dan kecil pengolahan tembakau (industri rokok, pengeringan dan perajangan tembakau)	0
Industri mikro dan kecil kertas dan barang dari kertas (kantong kertas, post card, kardus, sak semen)	0
Industri mikro dan kecil percetakan dan reproduksi media rekaman (buku, brosur, kartu nama, kalender, spanduk, dll)	0
Industri mikro dan kecil alat angkutan lainnya (perahu, klotok, rakit, kursi roda, dll)	1
Industri mikro dan kecil kerajinan dan lainnya (kerajinan tangan, mainan anak-anak, batu akik, perhiasan emas/imitasi,)	5
Reparasi dan pemasangan mesin dan peralatan (las keliling, reparasi dinamo, reparasi mesin penggiling padi, dll	4

Sumber: Survei Potensi Desa Tahun 2021

DATA

MENCERDASKAN BANGSA

BADAN PUSAT STATISTIK
KABUPATEN SEMARANG
Jl. Garuda No. 7 Ungaran Telp/Fax (024) 6921029
Homepage: http//semarangkab.bps.go.id